

 DEUTSCHLAND

Empfohlen von:

**REISE
MOBIL**
INTERNATIONAL

BORD ATLAS

STELLPLATZFÜHRER **2023**

Fahren &
SPAREN

Stellplatz-Gutscheine
im Wert von
500 Euro

7.100

WOHNMOBIL- STELLPLÄTZE

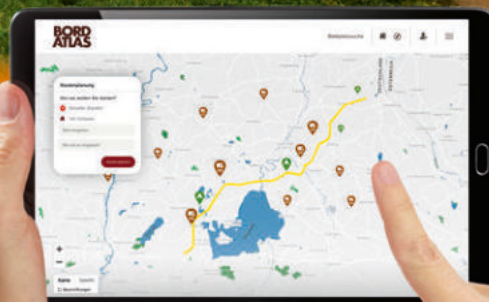
in Deutschland & Europa

Geprüfte Stellplätze,
AKTUELL recherchiert



Planen Sie IHRE Traumreise

- ✓ **Stellplatz-App**
topaktuelle Infos
mit 50 % Rabatt
- ✓ **Entsorgungsstationen**
auf einen Blick
- ✓ **Übersichtskarten**



29,90 Euro



www.bordatlas.de

Augen auf beim Packen!

Jedes Kilogramm zählt: Wenn das Wohnmobil überladen ist – und der Fahrer damit erwisch wird – kostet das nicht nur Geld und möglicherweise einen Punkt in Flensburg. Hier finden Sie wichtige Infos sowie Tipps und Tricks zum Gewicht sparen.

40



644

Mythos Mosel

Stellplätze im Check: Entlang der römischen Weinstraße kommen Weinliebhaber, Genussradler, Geschichtsinteressierte und Freunde romantischer Städtchen voll auf ihre Kosten.



Tolle Vorteile

BORDATLAS-Gutscheinaktion 2023: In dieser Ausgabe bieten Stellplatzbetreiber wieder attraktive Rabatte für ihre Gäste an. Ab Seite

655

01234 Beispielshausen
Wohnmobilstellplatz Mustergültig

Ihr BORDATLAS -Vorteil:

50,00 €

%

Inhalt

Magazin

Karten: alle Stellplätze auf einen Blick	4
Editorial	28
Gütesiegel: persönlich für Sie getestet	30
So funktioniert der Bordatlas: eine Übersicht	31
Stellplatzführer: Weingüter, Burgen, Marinas	32
Bordatlas WebApp: digital für unterwegs	34
Reisemobil International & CamperVans	36
Pannerratgeber: kleine Pannenhilfe	38
Überladung vermeiden: clever packen	40
4x4 Camper	46
Impressum	46
Ortsregister mit Entsorgungsstationen	48
Markt: Angebote für die mobile Freizeit	105
Stellplatzcheck: Mosel	644

Stellplätze

Aachen bis Aurich-Middels	110
Bacharach bis Buxtehude-Neukloster	128
Cadolzburg bis Cuxhaven-Duhnen	204
Dagebüll bis Düsseldorf-Stockum	209
Eberbach bis Eystrup	225
Falkenhagen bis Füssen	250
Gaggenau bis Gyhum	267
Habichtswald-Dörnberg bis Husum-Porrenkoog	296
Ibbenbüren bis Itzehoe	335
Jabel bis Jüterbog	341
Käbschütztal-Krögis bis Kyritz	344
Laar bis Lutzerath	371
Maasholm bis Murrhardt	400
Nagold bis Nürtingen-Oberensingen	430
Ober-Hilbersheim bis Owen	453
Paderborn bis Putlitz	471
Quakenbrück bis Quickborn	485
Rackwitz bis Rütthen	486
Saal-Neuendorf bis Syrau	512
Tambach-Dietharz bis Twist	566
Überlingen bis Utzenfeld	578
Vacha bis Vrees	584
Waabs bis Wustrow	591
Xanten bis Zwönitz	636

Gutscheine

Fahren und sparen – Gutscheinaktion 2023	655
--	-----

Persönlich für Sie vor Ort getestet

Im Auftrag von REISEMOBIL INTERNATIONAL überprüfen unabhängige Stellplatz-Korrespondenten Wohnmobilstellplätze in ganz Europa.

Sind die im aktuellen Bordatlas veröffentlichten Gebühren noch korrekt? Hat ein Stellplatz-Eigner seinen Übernachtungsplatz zwischenzeitlich geschlossen oder erweitert? Gibt es weitere, noch nicht erfasste Änderungen auf den Wohnmobilstellplätzen? Damit die Angaben – auch in der Bordatlas-Online-Datenbank – so aktuell wie möglich sind, arbeitet die Redaktion der Zeitschrift Reisemobil International mit etwa 70 unabhängigen Stellplatz-Korrespondenten zusammen.

Sie nehmen Wohnmobilplätze in ganz Europa persönlich in Augenschein: Anhand genormter Protokoll-Formulare korrigieren und ergänzen die Prüfer die Angaben in der Bordatlas-Datenbank und liefern aktuelle Fotos von den Stellplätzen.

Unsere Stellplatz-Korrespondenten sind aktive und erfahrene Reisemobilisten,

die nicht nur überprüfen, sondern auch immer wieder neue und zusätzliche Stellplätze entdecken. So halten sie uns auf dem Laufenden und sind eine tolle Ergänzung der Redaktion von Reisemobil International, deren Autorinnen und Autoren auch für den monatlichen Stellplatz-Check pro Jahr etwa 120 Plätze persönlich in Augenschein nehmen und klassifizieren.

Daneben werden einige der neu entdeckten Stellplätze auch im Stellplatz-Magazin von Reisemobil International vorgestellt. Nicht zuletzt durch die aktive Tätigkeit der Stellplatz-Korrespondenten ergibt sich die hohe Anzahl der geprüften und neu entdeckten Plätze in dieser Ausgabe des Bordatlas.

An dieser Stelle möchten wir all unseren engagierten und gründlich arbeitenden Korrespondentinnen und Korrespondenten ein herzliches Dankeschön sagen



Alle von einem Stellplatz-Korrespondenten geprüften Übernachtungsplätze erhalten im Stellplatz-Eintrag ein Prüfsiegel, aus dem das Jahr der Prüfung hervorgeht. Sieben unterschiedliche Prüfsymbole geben Auskunft über den Charakter des Platzes.

für die bisher geleistete Arbeit. Wir hoffen, dass sie auch weiterhin mit ihrem unermüdlichen Einsatz und tollen Fotos zur hohen Qualität und Aktualität des Bordatlas beitragen.



Haben auch Sie Interesse an einer Tätigkeit als Stellplatz-Korrespondentin oder als Stellplatz-Korrespondent? Dann schreiben Sie bitte an stellplatz-korrespondent@doldemedien.de. Gerne nehmen wir Kontakt mit Ihnen auf und lassen Ihnen weitere Informationen zukommen.



Auch unser Redakteur Philipp Pilson nimmt bei seinen Touren für den Stellplatz-Check in unserem Fachmagazin REISEMOBIL INTERNATIONAL jedes Jahr zahlreiche Plätze und die Umgebung persönlich unter die Lupe.



Folgende sieben Prüfsymbole charakterisieren einen für den Bordatlas inspezierten Stellplatz:

-  Stellplatz inmitten der Natur, ruhig gelegen
-  Zentrumsnaher Übernachtungsplatz
-  Ver- und Entsorgungsmöglichkeit vorhanden
-  Gebührenfreier Platz
-  Stellplatz mit schöner Aussicht
-  Übernachtungsplatz nur bedingt empfehlenswert, für Durchreisende
-  Keine separaten Reisemobil-Stellflächen, Pkw parken das Gelände zu

So funktioniert der Bordatlas

Wie immer frisch aktualisiert, überarbeitet und erweitert: Der neue Bordatlas 2023 informiert über mehr als 7.000 Wohnmobilstellplätze in Deutschland und ganz Europa. Servicethemen rund ums Wohnmobil ergänzen den Atlas.

Magazin: Im redaktionellen Teil des Bandes Deutschland zeigen wir Ihnen weitere Publikationen aus dem DoldeMedien Verlag, die für Sie als mobil Reisende besonders interessant sind. Der Magazinteil des Europa-Bandes informiert über die Verkehrsregeln in den Nachbarländern und listet die wichtigsten Notfall-Rufnummern auf. Zudem erklären wir, was Sie bei einer kleinen Panne tun können, um sich am besten selbst zu helfen. Außerdem verraten wir Ihnen Tipps und Tricks, wie Sie Ihr Reise-

mobil richtig packen – damit Sie es nicht überladen.

Ortsregister: Eine Übersicht aller Stellplätze – mit Ver- und Entsorgung sowie reine Entsorgungsstationen – sortiert nach Postleitzahl.

Stellplätze: Die Stellplatz-Gebühren hat das Bordatlas-Team von Mitte Juli bis Mitte September 2022 gründlich recherchiert. Dennoch ist es möglich, dass genannte Gebühren oder Angaben von den Gegebenheiten vor Ort abweichen: Stellplatzbetreiber verändern ihre Preise oft im Laufe des Jahres. Ohnehin können sich wegen der aktuellen wirtschaftlichen Lage und der andauernden Energiekrise Service- und Übernachtungsgebühren in

nächster Zeit erhöhen. Wir bitten um Verständnis und verweisen an dieser Stelle auf die Bordatlas WebApp. Die Stellplatzdaten werden laufend überarbeitet und stehen online stets aktuell zur Verfügung.

Gutscheine: Am Ende des Deutschland-Bandes finden Sie attraktive Rabatte und Gastgeschenke im Gesamtwert von über 500 Euro. Mehr auf Seite 655.

Übersichtskarten: Insgesamt 23 Übersichtskarten vorn im Buch dienen der Reiseplanung. Fünf Detailkarten zeigen Stellplätze in Ballungsgebieten. Areale, die auch Caravangespanne aufnehmen, sind separat markiert, ebenso die gebührenfreien Übernachtungsplätze, die Gutscheine anbieten, sind ebenfalls hervorgehoben.

Umweltzonen

Sobald ein Stellplatz direkt in einer Umweltzone liegt, ist die Stufe der Zufahrtsbeschränkung (Schadstoffklasse) links in der Kopfzeile vermerkt.

Adressblock

Hier stehen der Name des Platzes, Postleitzahl und Ort, der Straßename bzw. Standort, Platzbeschreibung und Telefonnummer.

Prüfsiegel

Dieser Stellplatz wurde von einem Stellplatz-Korrespondenten im ausgewiesenen Jahr geprüft (Erläuterung der Prüfsymbole auf Seite 30).

GPS-/Karteninfo

Damit Sie den Stellplatz punktgenau ansteuern können, geben Sie die GPS-Daten in Ihr Navi ein. Die Ziffern nach dem Komma können weggelassen werden. So finden Sie den Stellplatz in den Übersichtskarten: Die Angabe nennt weiter Kartenteil (zum Beispiel D4), dann folgen Seitenzahl und Planquadrat (zum Beispiel F2).

Entfernung

Wegstrecke zur Haltestelle, zum Ortszentrum, zum nächstgelegenen Lebensmittelgeschäft oder Restaurant. **NEU:** Entfernung zur nächstgelegenen Entsorgungsstation.

Sport und Freizeit

Infos zum nächstgelegenen Hallen- und/oder Freibad, zu einem Fahrradverleih und zu weiteren Möglichkeiten für Aktivitäten.

The screenshot shows a mobile app interface for a campsite listing. At the top, it displays '12345 Musterdorf' with a green circle icon and 'gratis' in a yellow box. Below that, it says 'Wohnmobilstellplatz Mustergarten, Am Musterweg, ☎ 01234/56789' and 'In Meernähe mit Blick auf herrliche Sonnenuntergänge'. There is a photo of a campsite with a sunset. A white box over the photo says 'Stellplatz-Foto: Wo immer möglich, zeigen wir Ihnen ein Foto des Stellplatzgeländes.' At the bottom left, there is a red '2022 geprüft' seal. On the right side, there are several colored boxes: 'gratis', '<12 m', 'neu', and 'Gutschein'.

Preise

Die im Bordatlas 2023 ausgewiesenen Preise beinhalten die Gebühr für die Stellfläche für ein Reisemobil inklusive zwei Personen für eine Nacht.

Fahrzeuglänge

Infos zur Länge der jeweiligen Reisemobil-Stellflächen bis 6, 8, 10 und 12 Meter.

Topaktuell

Dieser Stellplatz erscheint zum ersten Mal im Bordatlas.

Gutscheine

Dieser Stellplatz bietet einen einmaligen Vorteil an, der im Gutschein-Verzeichnis im hinteren Teil des Bordatlas beschrieben ist (S. 655).

Platz

Kurzbeschreibung der Service-Einrichtungen per Piktogramm; Erläuterungen zu den Piktogrammen finden Sie auf der inneren hinteren Umschlagseite. Kurzbeschreibung des Stellplatz-Areals, Anzahl der Stellflächen, Beschaffenheit des Untergrunds, Aufenthaltsdauer etc.

Gastronomie

Name des nächstgelegenen Restaurants in der Umgebung. Bietet ein Restaurant selbst einen Reisemobil-Stellplatz an, gibt es zusätzliche Angaben zu Küchenzeiten, Ruhetagen und den Preisen der Gerichte.

Sehenswürdigkeiten

Tipps für Besichtigungen und Ausflüge in der Umgebung; teils mit Entfernungangaben vom Stellplatz.

POS: 52°29'26.70"N 13°29'2.00"E, Karte D4 (S.7), F2
Platz: ☰ = 3 auf Pflaster. 🐾 = 8 (16 A) 🚻 CHEM GRAU 🗑️. Anfahrt 24h, Aufenthalt max. 72 h. Öffentliches WC in der Nähe. Ganzjährig geöffnet.
Preis: 13,13 € inkl. Strom, Wasser, Entsorgung.
Kontakt: Tourist-Information Mustergarten, Manuela Beispielhaft, ☎ 07051/167399, info@mustergarten.de, www.mustergarten.de.
Distanz: 🚏 0,2 km, weitere Restaurants in 1 km, 🏠 0,2 km, 🏨 0,5 km, 🛒 1 km, 🏪 4 km (Campingplatz Musterdorf, Musterstraße 14, 12345 Musterdorf).
Gastro: Restaurant Zum Wilden Mann 0,2 km. Geöffnet: Mo-Do 17:00-21:00 Uhr, Sa+So 12:00-15:00 Uhr, 17:00-22:00 Uhr. Warme Küche bis 19:00 Uhr. Weitere Restaurants in der Ortsmitte.
Freizeit: 🏊 8 km. Leuchtturm-Museum, Segeln, Surfen, Badestrand, Dünen-Wanderwege, Stadt- und Klosterführungen.
POI: Klostermuseum 0,2 km, Stadtkirche 0,2 km, Leuchtturm 0,3 km, Kloster Musterorden 0,6 km, Maritim-Museum der Stadt 2,4 km, 2,6 km, historische Altstadt mit Fachwerk 2,6 km, Gerbereimuseum 2,8 km, Schloss Musterdorf

Zeichenerklärung

Beurteilung Stellplatz-Korrespondenten

-  Platz liegt ruhig oder inmitten der Natur, Site is in a peaceful area or nature spot, Situation tranquille ou dans la nature, i luoghi si trovano in zone tranquille oppure in mezzo alla natura
-  Platz liegt zentrumsnah, Site is near centre, Près de la centre ville, Posti vicino i Centri
-  Entsorgungsstation am Platz, Chemical disposal on site, Borne de service, Smaltimento stazione su posti
-  kostenloser Platz, Site is free of charge, Stationnement gratuit, Posti gratuiti
-  Platz mit schöner Aussicht, Site with a beautiful view, Vue magnifique, Zone con belle viste
-  Platz nur bedingt empfehlenswert, für Durchreise geeignet, Site is only recommended for short stopovers, Recommandable en partie, approprié pour le passage, Zone adatte a viaggiatori di passaggio
-  keine separaten Stellflächen für Reisemobile, Pkw parken Platz zu, No separate pitches for RVs, site is used by cars, Pas des emplacements séparées pour camping-cars, bloqués par des voitures, Se le zone non hanno una segnaletica specifica per i Camper possono essere occupati anche da Automobilisti

Zahlreiche
Stellplätze
**PERSÖNLICH
GEPRÜFT 2022**
von Stellplatz-
Korrespondenten

Stellplatz-Kategorien

-  Restaurant, Restaurant, Ristorante
-  Bauernhof, Farm, Ferme, Fattoria
-  Winzer/Weingut
Vineyard, Viticulteur, Area vinicola
-  Schloss/Burg, Castle, Château, Castello/Fortezza
-  Freizeitpark
Leisure park, Parc de loisirs, Parco divertimenti
-  Freizeit-/Erlebnisbad, Outdoor swimming pool/water park,
Piscine/parc aquatique, Piscina/Parco acquatico
-  Badensee
Swimming lake, Lac de baignade, lago
-  Thermalbad, Spa, Thermes, Località termale
-  Kultur-/Technikmuseum
Cultural/technical museum, Musée culturel/technique, Museo culturale/tecnico
-  Naturpark
National park, Parc naturel, Parco naturale
-  Golfplatz, Golf course, Golf, Campi da golf
-  Hafen/Marina
Marina, Port de plaisance, Porticciolo turistico
-  Brauerei
Brewery, Brasserie, Fabbrica di birra
-  Outlet-Center
Outlet Center, Magasin d'usine, Outlet Center
-  Reisemobil-Hersteller oder Händler
Manufacturer or dealer, Producteur ou vendeur, Produttore oppure rivenditore
-  Stellplatz vor Campingplatz, Separate parking for camping site,
Emplacement devant un camping, Area di sosta con campeggio
-  Allgemeiner Stellplatz
General site, Emplacement général, Area di sosta
-  Seilbahn/Skilift
Cable car, Télépherique, Funivia
-  Skilift
Ski lift, Télési, Sciovia

Stellplatz-Ausstattung

-  Anzahl der Stellflächen, Number of pitches, Nombre des emplacements, Numero dei parcheggi
-  Caravan-Gespanne erlaubt, Cars with caravans permitted, Voiture avec caravane autorisée, Roulotte sono ammesse
-  Telefonische Reservierung erwünscht
Prior reservation necessary, Réservation préalable obligatoire, Prenotazione anticipata necessaria
-  Stellplatz beschildert, identified with signs, signalés avec un panneau, parcheggi contrassegnati
-  Behindertengerecht, Disabled access, Adapté aux personnes handicapées, Accessibile agli handicappati
-  Hunde erlaubt, Dogs permitted, Chiens admis, Cani ammessi
-  Stromanschluss, Electricity, Courant, Corrente
-  Frischwasser, Water, Eau potable, Acqua potabile
-  Sanitäreinrichtungen
Sanitary facilities, Installations sanitaires, Impianti sanitari
-  Hot Spot/WLAN
-  Grillplatz
Barbecue facilities, Emplacement pour grillades, Area barbecue
-  Liegewiese, Sunbathing area, Pelouse, Prato
-  Einrichtungen für Kinder, Playground, Aire de jeux, Parco giochi
-  Freibad, Outdoor swimming pool, Piscine, Piscina all'aperto
-  Hallenbad, Indoor swimming pool, Piscine couverte, Piscina coperta
-  Fahrradverleih, Bicycle hire, Location de vélos, Noleggio biciclette
-  Zentrum, Town Center, centre-ville, Centro
-  Nächster Lebensmittelladen
Next grocery outlet, Prochaine épicerie, Negozi di alimentari più vicino
-  Nächste Haltestelle
Next bus stop, Prochain arrêt, Fermata più vicina
-  Gasflaschentausch, Supplies of bottled gas, Échange de bouteille de gaz, Baratto di bombola del gas
- Nächstes Restaurant
Next restaurant, Restaurant le plus proche, Ristorante più vicino
- Grauwasserentsorgung
Grey water disposal, Vidange des eaux gris, Scarico di acque nere
- Entsorgung von Chemietoiletten Disposal of chemical toilet,
Vidange toilettes chimique, Scarico di WC chimico portatile
- Nächste Entsorgungsstation Next disposal point,
prochaine station de vidange, prossimo stazioni di scarico per camper

A

B

C

D

1

2

3

4

5



Anschluss Seite 8

- ★ ★ Reisemobil
- ★ ★ Reisemobil & Caravan
- ★ ★ Reisemobil mit Gutschein
- ★ ★ Reisemobil & Caravan mit Gutschein

Gebührenpflichtig / kostenlos



DEUTSCHLAND



52066 Aachen €23,00

Stellplatz Bad Aachen, Branderhofer Weg 11, ☎ 0241/9900991
 Im Naherholungsgebiet Gillesbachtal, im Stadtteil Burtscheid innerhalb der Umweltzone



POS: 50°45'42.87"N/6°6'9.32"E, Karte D9 (S. 12), A1
Platz: 🚐 🚚 = 48 auf Schotter, Eco-Raster/Gras. ♿ 🐕 🚰 = 56 (16A) 🚻 WC CHEM GRAD ☎
 Modernes Service- und Sanitärgebäude. 🚰 nur bei Gruppen. Aufenthalt max. 2 Nächte, keine Reservierungen möglich. Ganzjährig geöffnet.
Preis: 23 € inkl. Strom, Wasser, Entsorgung, Dusche, WC, Müll-Entsorgung, Kurtaxe, WLAN, Waschmaschine/Trockner je 0,50 €.
Kontakt: Kur- und Badegesellschaft mBH, Axel Bräutigam, ☎ 0241/9900991, Mobil: 0176/45651438, mail@aachen-camping.de, www.aachen-camping.de.
Distanz: 🏠 0,2 km, weitere Restaurants in 0,7 km, ☎ 0,4 km, 🚰 0,8 km, 🚻 0,8 km.
Gastro: Brötchenverkauf an der Rezeption: 8:15-8:45 Uhr.
Freizeit: 🚶 3 km, 🏠 1,5 km, 🚲 1,5 km. Stadtbesichtigung, Kuranwendungen im Aachen-Burtscheid, Carolus-Thermen 3,5 km.
POI: Centre Charlemagne 2,3 km, Stadtkern mit Rathaus, Aachener Dom (UNESCO-Weltkulturerbe) 2,5 km, Abtei Kornelimünster 9 km.

73431 Aalen gratis

Wohnmobilplätze bei den Limes-Thermen, Osterbucher Steige, ☎ 07361/521111
 In der Nähe der Limes-Thermen



POS: 48°49'12.59"N/10°4'39.33"E, Karte D14 (S. 17), H1
Platz: 🚐 🚚 = 8 auf Rasengittersteinen. ♿ 🐕 🚰 CHEM GRAD ☎. Aufenthalt max. 3 Tage. Ganzjährig geöffnet.
Preis: Übernachtung gratis. Strom 0,50 €/kWh, Wasser

Kontakt: 1 €/100l. Stadt Aalen, ☎ 07361/521111, kulturamt@aalen.de, www.aalen.de.
Distanz: ☎ 0,1 km, 🚰 1,5 km, 🚻 3 km.
Gastro: Restaurant im H+ Hotel, Stadthöfle.
Freizeit: 🚲 0,1 km. Freibad Unterrombach, Kletterhalle, Thermalbad, Rad- und Wanderwege 0,2 km. Aussichtsturm Aalbäume 2 km, Sternwarte 2,4 km, Limesmuseum Aalen 3 km, Mitmach und Experimentemuseum explorhino 3 km, Urweltmuseum 3 km, Besucherbergwerk Tiefer Stollen 7 km, Schloss Fachsenfeld 9 km.

65326 Aarbergen-Michelbach €5,00

Reisemobilstellplatz Aarbergen-Michelbach, Hauptstraße/Abfahrt Platz im Brühl (über Bornweg), ☎ 06120/2736
 Ruhige Lage am Bach im Ortskern



POS: 50°13'50.02"N/8°3'35.75"E, Karte D9 (S. 12), D3
Platz: 🚐 🚚 = 10 auf Pflaster. ♿ 🐕 🚰 = 8 (16/32 A) 🚻 CHEM GRAD. 🚰 wird empfohlen. Aufenthalt max. 5 Tage. Ganzjährig geöffnet.
Preis: 5 € inkl. Strom, Wasser, Entsorgung.
Kontakt: Manuela Schrader, ☎ 06120/2736, manuela.schrader@aarbergen.de, www.aarbergen.de.
Distanz: ☎ 0,1 km, 🚰 0,1 km, 🚻 0,2 km, 🏠 0,3 km.
Freizeit: 🚶 0,7 km. Draisineutouren, Aartal Rad- und Wanderweg 0,5 km, Landwehrrundweg 4,5 km, Walderlebnispfad Panrod 9 km.
POI: Wehrrkirche in Michelbach 0,5 km, Schölerorgel in Kettenbach 2,5 km.

91183 Abenberg €5,00

Stellplatz am Badeweiher, Spalter Straße, ☎ 09178/98800
 Ruhige Ortsrandlage, neben einem Naturbadeweiher mit Blick auf die Burg



POS: 49°14'7.61"N/10°57'19.53"E, Karte D11 (S. 14), B5
Platz: 🚐 🚚 = 6 auf Schotterrasen. ♿ 🐕 🚰 CHEM GRAD. Aufenthalt max. 5 Tage. Ganzjährig geöffnet.
Preis: 5 €. Strom 1 €/6 h, Wasser 1 €.
Kontakt: Stadt Abenberg, ☎ 09178/98800, info@stadt-abenberg.de, www.abenberg.de.
Distanz: 🚰 0,2 km, ☎ 0,4 km, 🏠 0,4 km, weitere Restaurants in 0,9 km, 🚰 1 km.
Gastro: Bäckerei Schmidt 0,1 km.
Freizeit: Stadtführung, Golfen, Angeln, Kutschfahrten, Reiten.
POI: Rathaus mit oberem Turm, Kloster Marienburg, Burg Abenberg.

91720 Absberg €13,50

Reisemobilhafen Badehalbinsel Absberg, Badehalbinsel 5, ☎ 09144/571
 Am Kleinen Brombachsee



2020 geprüft

POS: 49°8'16.00"N/10°52'25.27"E, Karte D11 (S. 14), A5
Platz: 🚐 🚚 = 240 auf Wiese. ♿ 🐕 🚰 = 230 CHEM GRAD 🚻 🚰. Hundestrand. Geöffnet: 25.03. - 15.11.
Preis: 13,50 € inkl. Entsorgung, Müll-Entsorgung, WC. Jede weitere Pers. 1 €, Strom 0,50 €/kWh, Wassertank 0,20 €/100l, Dusche 1 €, Kurtaxe 1 €/Pers.
Kontakt: Zweckverband Brombachsee, ☎ 09144/571, mail@zv-brombachsee.de, www.zv-brombachsee.de/reisemobilhafen.
Distanz: 🏠 0,1 km, weitere Restaurants in 0,5 km, ☎ 1 km, 🚰 1 km, 🚻 1 km.
Gastro: Biergarten. Frühstücks- und Brötchenservice am Strand-Kiosk.
Freizeit: 🚶 8 km, 🏠 8 km, 🚲 0,5 km. Minigolf/Tennis, Wassersport, Angeln, Surf-/Segelschule, SUP, Bootsverleih 0,2 km, Bogenschießen 0,2 km.
POI: Barockschloss Ellingen 16 km, Schloss Spielberg 20 km, Römerstadt Weißenburg 20 km.

97355 Abtswind gratis


Wohnmobilstellplatz am Freibad, Alte Untersambacher Straße 4, ☎ 09383/300
 Am Ortsrand, durch Kastanien vor starker Sonneneinstrahlung geschützt



POS: 49°46'20.12"N/10°22'41.17"E, Karte D10 (S. 13), H4
Platz: 🚐 🚚 = 10, 🚰 🚚 = 4 (<12 m) auf Rasengittersteinen. ♿ 🐕 🚰. Ganzjährig geöffnet.
Preis: Übernachtung gratis.
Kontakt: Gemeinde Abtswind, ☎ 09383/300, rathaus@abtswind.de, www.abtswind.de.
Distanz: ☎ 0,2 km, 🏠 0,2 km, 🚰 0,5 km.
Gastro: Gasthof Zur Schwane. Ölmühle. Schwimmbad-gaststätte.
Freizeit: 🚶 0,2 km. Skilift, Langlaufloipe, Themen-Radwege, Wandern.
POI: Dorfschatze Express, Frankenblick, TraumRunde Abtswind, bayerischer Weinlehrpfad.

Vor der Anreise empfehlen wir, Kontakt mit dem Betreiber aufzunehmen, um die Auslastung des Stellplatzes abzufragen.


77855 Achern € 8,00 <12m

 **Wohnmobilstellplatz Achern, Kapellenstraße Ecke Badstraße, ☎ 07841/6421440** Separate Stellflächen neben dem Schwimmbad, zentral gelegen




POS: 48°37'28.39"N/8°4'24.92"E, Karte D13 (S.16), D2
Platz:  = 12 auf Schotter.  = 12 .
 Aufenthalt max. 7 Tage. Ganzjährig geöffnet.
Preis: 8€ inkl. Entsorgung, Müll-Entsorgung, Kurtaxe. Strom 1€/6h, Wasser 1€/100l.
Kontakt: Stadtverwaltung Achern, Petra Kegel, ☎ 07841/6421440, stadtwerke@achern.de, www.achern.de.
Distanz:  0,1 km,  0,3 km,  0,3 km,  0,5 km.
Freizeit:  0,1 km. Stadtführung, Stadtgarten mit Abenteuerspielplatz 0,5 km, Achernsee mit Badestelle 3 km, Naturpark Schwarzwald 20 km.
POI: Klauskirchl 0,1 km.

25917 Achtrup gratis <10m



 **Landgasthof Achtruper Stuben, Ladelunder Straße 24, ☎ 04662/775224** Ruhige Lage, kurz vor der dänischen Grenze

POS: 54°47'36.00"N/9°1'35.00"E, Karte D2 (S.5), F1
Platz:  = 3 auf Schotter.  = 3 (16A)   . Anfahrt Mi-So 17:00-21:00 Uhr, sonst Nutzung nach telefonischer Anmeldung unter 04662/3345. Ganzjährig geöffnet. Ausnahme: 20.12.-17.1., 16.7.-5.8.
Preis: Für Restaurantgäste kostenlos. Einkehr obligatorisch.
Kontakt: Landgasthof Achtruper Stuben, Jörg Windheuse, ☎ 04662/775224, Mobil: 0152/32068384, info@achtruper-stuben.de, www.achtruper-stuben.de.
Distanz:  0 km,  0,5 km,  0,5 km.
Gastro: Restaurant, Mi-So 16:30-20:30 Uhr, Mo-Di Ruhetag.
Freizeit:  5 km,  5 km. Golfplatz 6 km.
POI: Idyllischer Ortskern von Leck 5 km.

73486 Adelmansfelden € 16,50 <10m

 **Ferienhof Hofer, Stöcken 50, ☎ 07963/575** In ruhiger, waldreicher Gegend




POS: 48°58'10.73"N/9°57'55.48"E, Karte D14 (S.17), D1
Platz:  = 3,  = 3 (<12m) auf Wiese.   . Hütte als Aufenthaltsraum (bis zu 25 Pers.) buchbar.  Ganzjährig geöffnet.
Preis: 16,50€ inkl. Wasser, Entsorgung, Dusche, WC, Müll-Entsorgung. Kind (bis 14 J.) 2,50€, jede weitere Pers. 5,50€, Strom 0,40€/kWh, Hund 2,50€.

Kontakt: Helmut Hofer, ☎ 07963/575, Mobil: 0174/9245330, info@der-ferien-hofer.de, www.der-ferien-hofer.de.

Distanz:  1 km,  3 km,  3 km,  3 km.
Gastro: Gasthaus Grüner Baum Haid.
Freizeit:  15 km,  15 km. Tischtennis, Tischfußball, Kneippbecken, Badeseen Hammerschmide 3 km, Tennisplatz 3,5 km.
POI: Altenburgturm 8 km, Altstadt Ellwangen 15 km, Schlossmuseum Ellwangen 17 km, Heilstollen 20 km, Comburg 24 km, Limesmuseum Aalen 25 km.

91325 Adelsdorf-Neuhaus € 10,00 <12m

 **Landgasthof Niebler, Neuhauser Hauptstraße 30, ☎ 09195/8682** Auf dem Parkplatz hinter dem Gasthof


POS: 49°41'10.00"N/10°52'36.00"E, Karte D11 (S.14), A4
Platz:  = 4 auf Pflaster.  . Ganzjährig geöffnet.
Preis: 10€ inkl. WLAN. Für Restaurantgäste kostenlos. Strom 5€.
Kontakt: Frank Niebler, ☎ 09195/8682, info@landgasthof-niebler.de, www.landgasthof-niebler.de.
Distanz:  0 km,  0,5 km,  3 km.
Gastro: Restaurant, Mo-Di + Do-Sa 17:30-21:00 Uhr, So 11:30-14:00 Uhr und 17:30-21:00 Uhr, Mi Ruhetag.
Freizeit:  6 km,  6 km. Aischgrund-Touren, Kutschfahrten, Freizeitpark Schloss Thurn 8 km, Freizeitlerlebnisbad 15 km.
POI: Fischereimuseum 0,5 km, Schloss Pommersfelden 10 km, Fränkische Schweiz 20 km.

21365 Adendorf € 10,00 <10m

 **Wohnmobilstellplatz Adendorf, Scharnebecker Weg, ☎ +491(0)31/3098000** Gegenüber vom Walter-Maack-Eisstadion

POS: 53°17'17.98"N/10°27'20.96"E, Karte D2 (S.5), H5
Platz:  = 30 auf Rasengittersteinen, Asphalt.   = 30  . Ganzjährig geöffnet.
Preis: 10€.
Kontakt: Gemeinde Adendorf, ☎ +491(0)31/3098000, info@parken.lueenburg.de, www.adendorf.de.
Distanz:  0 km, weitere Restaurants in 1,8 km,  0,1 km,  2 km,  2 km.
Freizeit:  0,1 km,  7,6 km,  6,5 km. Sauna/Fitnessbetrieb, Freizeitzentrum mit Sportmöglichkeiten, Eishalle 0,5 km, 18-Loch-Golfplatz/9-Loch-Platz mit Indoor-Golfanlage 0,5 km.
POI: Heimathaus 0,2 km, Johanneskapelle 1 km, größtes Doppel-Senkrecht-Schiffshebewerk Europas 3 km, Wasserturm 6,4 km, Altstadt Lüneburg 8 km.

08626 Adorf/Vogtland gratis <12m

 **Parkplatz Klein-Vogtland, Waldbadstraße 5, ☎ 037423/2247** Öffentlicher Parkplatz am Stadtrand

POS: 50°18'28.75"N/12°14'59.00"E, Karte D11 (S.14), D2
Platz:  = 3 auf Rasengittersteinen.  . Geöffnet: März-Nov.
Preis: Übernachtung gratis.
Kontakt: Fremdenverkehrsbüro Adorf, ☎ 037423/2247, museum@adorf-vogtland.de, www.adorf-vogtland.de.
Distanz:  0,2 km,  0,2 km,  0,3 km, weitere Restaurants in 1,5 km,  1,5 km.
Gastro: Imbiss Klein-Vogtland und im Waldbad.
Freizeit:  5 km,  5 km. Stadtbekichtigung, Lehr- und Wanderpfade, Rundwanderweg Zeidelweide, Beachvolleyball im Waldbad, Tennisplatz 2 km, Staatsbad Bad Elster 5 km, Reiten 5 km.
POI: Miniaturschauanlage und Botanischer Garten Adorf 0,1 km, Perlmuttermuseum und Stadtzentrum


Adorf 1,5 km, Bademuseum Bad Elster 3,7 km, Musikinstrumentenmuseum Markneukirchen 6 km, Freilichtmuseum Landwüst und Eubabrunn 8 km.

31855 Aerzen-Königsförde € 7,00 <8m

 **Restaurant Waldquelle, Waldquelle 1, ☎ 05154/95220** Auf dem Hotel-Parkplatz


POS: 52°3'32.98"N/9°15'40.31"E, Karte D6 (S.9), F3
Platz:  = 4 auf Schotter.  = 1 (16A) . Leinenpflicht für Hunde. Platz ist leicht abschüssig, Auffahrkeile empfohlen. Anmeldung im Hotel. Wasser kann auf Anfrage dazu gebucht werden. Geöffnet: Apr - Dez.
Preis: 7€. Strom 4,50€/Tag.
Kontakt: Heinrich Garvens, ☎ 05154/95220, info@hotel-waldquelle.de, www.hotel-waldquelle.de.
Distanz:  0 km,  2 km,  3 km,  3 km.
Gastro: Restaurant, Mi-Do 18:00-21:00 Uhr, Fr-Sa 11:30-13:45 Uhr und 18:00-21:00 Uhr, So 11:30-13:45 Uhr und 18:00-20:00 Uhr, Mo-Di Ruhetag. Brötchenservice/Frühstück auf Vorbestellung.
Freizeit:  2 km,  2 km. Europäischer Fernwanderweg E1, Fitnessstudio mit Sauna 1 km, Golfplatz 1 km, Reiterhof 6 km.
POI: Schloss Schwöber 1 km, Domänenburg 1,5 km, Rittergut Posteholz 4 km, Schloss Hämelschenburg 10 km, Bad Pyrmont 14 km.

74858 Aglasterhausen gratis <12m neu

 **Wohnmobilstellplatz Aglasterhausen, Am Bollenberg/Freizeitanlage, ☎ 06262/920025** In der Nähe der Freizeitanlage Michelbach

POS: 49°22'45.01"N/8°57'51.06"E, Karte D10 (S.13), F5
Platz:  = 1 auf Wiese, Schotter.  . Ganzjährig geöffnet.
Preis: Übernachtung gratis.
Kontakt: Gemeinde Aglasterhausen, ☎ 06262/920025, post@aglasterhausen.de, www.aglasterhausen.de.
Distanz:  0,2 km,  2,7 km (Wohnmobilpark Schwarzach, Tonwerkstraße 8, 74869 Schwarzach),  3 km,  3,2 km.
Freizeit: Alla Hopp Anlage Schwarzach 2,8 km, Wildpark Schwarzach 3 km.
POI: Schwarzacher Wasserschloss 2,7 km, Schloss und Altstadt Heidelberg 31 km.

48683 Ahaus € 8,00 <12m

 **Kirmesplatz in der Schlosstraße, Schlosstraße 16c, ☎ 02561/444444** Zentrumsnah, auf einem öffentlichen Parkplatz



POS: 52°4'30.57"N/7°0'10.40"E, Karte D5 (S.8), B3
Platz:  = 8 auf Pflaster.  = 6 (16A)   . Aufenthalt max. 3 Tage. Ganzjährig geöffnet. Ausnahme: Während der Kirmes in Ahaus geschlossen.
Preis: 8€ inkl. Entsorgung. Strom 0,50€/kWh, Wasser 0,50€.
Kontakt: Ahaus Marketing & Touristik GmbH, ☎ 02561/444444, marketing@ahaus.de, www.ahaus.app/wohnmobilstellplätze.



EUROPA

Empfohlen von:



BORD ATLAS

STELLPLATZFÜHRER 2023

7.100
WOHNMOBIL-
STELLPLÄTZE
in Deutschland & Europa
Geprüfte Stellplätze,
AKTUELL recherchiert



29,90 Euro

REISEPLANUNG

Karten & Stellplätze für 35 Länder

SERVICE-EXTRA

Notfallnummern & Verkehrsregeln

www.bordatlas.de



-  ALBANIEN
-  BELGIEN
-  BOSNIEN-HERZ.
-  DÄNEMARK
-  ESTLAND
-  FÄRÖER

-  FINNLAND
-  FRANKREICH
-  GRIECHENLAND
-  GROSSBRITANNIEN
-  IRLAND
-  ISLAND

-  ITALIEN
-  KROATIEN
-  LETTLAND
-  LIECHTENSTEIN
-  LITAUEN
-  LUXEMBURG

-  N-MAZEDONIEN
-  NIEDERLANDE
-  NORWEGEN
-  ÖSTERREICH
-  POLEN
-  PORTUGAL

-  RUMÄNIEN
-  SAN MARINO
-  SCHWEDEN
-  SCHWEIZ
-  SERBIEN
-  SLOWAKEI

-  SLOWENIEN
-  SPANIEN
-  TSCHECHIEN
-  TÜRKEI
-  UNGARN

Ab nach draußen — Europa ruft



Simon Ribnitzky, Chefredakteur

Während der Sommer hierzulande ein Bild voller Campingplätze und reichlich Reisemobilen auf den Autobahnen zeichnete, kehrte auch bei unseren europäischen Nachbarn wieder Normalität auf Stell- und Campingplätzen ein. Auf Kroatien-Reisende kommt indes eine Änderung anderer Natur zu. Ab 2023 führt Kroatien den Euro als Landes-

währung ein, dieser löst ab Januar die kroatische Kuna ab. Aus diesem Grund sind Preisänderungen bei den Stellplätzen nach Redaktionsschluss möglich.

Mit dieser Ausgabe geben wir Ihnen wieder reichlich Stellplätze in Europa mit an die Hand. Die Auswahl an frisch recherchierten oder neu geschaffenen Stellplätzen ist erneut gewachsen. Allein in Frankreich sind 68 neue Plätze hinzugekommen, in der Schweiz – die ohnehin nicht reich an offiziellen Wohnmobilstellplätzen ist – beachtliche 18. Als kleine Reise-Inspiration empfehle ich Ihnen die wunderschöne Seenlandschaft in der Westschweiz. Neben weiteren Tourentipps stellen wir zudem Vor- und Nachteile von Mautboxen vor, mit denen Sie komfortabler in den Urlaub fahren können. Ich wünsche Ihnen eine gute Reise.

Ihr Simon Ribnitzky

Inhalt

Notfall im Ausland: Notrufnummern	2
Reisen mit Tier: Hund an Bord	4
Grauzone Freistehen: Wildcampen in Europa	6
Wichtige Verkehrsregeln im Ausland	8
France Passion – Stellplätze bei Winzern	12
ACSI CampingCard	12
Brit Stops – Stellplätze in Großbritannien	12
Service: Mautboxen	14
Stellplatzcheck: Westschweiz	22
Impressum	34
Reise: Wolfgangsee	438
Reise: Katalonien	442

Stellplätze

Österreich Austria	36
Albanien Albania	68
Belgien Belgium	69
Bosnien und Herzegowina	76
Schweiz Switzerland	76
Tschechien Czech Republic	86
Dänemark Denmark	89
Spanien Spain	109
Estland Estonia	132
Finnland Finland	135
Frankreich France	136
Fürstentum Liechtenstein	245
Färöer The Faroe Islands	246
Großbritannien Great Britain	247
Griechenland Greece	251
Ungarn Hungary	253
Kroatien Croatia	257
Irland Ireland	261
Island Iceland	264
Italien Italy	268
Luxemburg Luxembourg	336
Litauen Lithuania	338
Lettland Latvia	339
Norwegen Norway	341
Niederlande Netherlands	356
Nordmazedonien Northmacedonia	383
Portugal Portugal	383
Polen Poland	388
Rumänien Romania	399
San Marino San Marino	402
Schweden Sweden	403
Slowakei Slovakia	421
Slowenien Slovenia	421
Serbien Serbia	436
Türkei Turkey	437



Fotos: ADAC, Kapsch TraffiCom AG/tolltickets, Maut1, pixelio (espana-elke)

Mautboxen rechnen Autobahngebühren im Ausland elektronisch und kontaktlos ab – das spart Zeit und Nerven. Die folgende Übersicht zeigt, für welche Länder in Europa sich die kleinen Geräte anbieten und was bei der Nutzung jeweils zu beachten ist.

Von Philipp Pilson

Ciao, Stau

Wer im europäischen Ausland auf die Autobahn auffährt, muss mitunter kernige Gebühren akzeptieren. In Skandinavien sind viele Autobahnen, Schnellstraßen, Brücken, Tunnel und Fähren gebührenpflichtig, in der Schweiz ist die Vignette obligatorisch, in Österreich das Pickerl, um schnell an sein Ziel zu kommen. In Frankreich und Italien kündigen alle paar Kilometer Péage- oder Stazione-Schilder lästige Mautstationen an. Tauchen dann am Horizont die ersten Umrisse einer Kontrollstation auf, beginnen viele Camper bereits eifrig im Portemonnaie nach Münzen zu kramen oder die Kreditkarte aus den Tiefen des Geldbeutels zu fischen. Es folgt die hektische Suche nach der richtigen Fahrspur. 1, 2 oder 3, ob sich der Reisemobilist wirklich in die richtige Schlange eingereicht hat? Das zeigt erst hinterher der Blick auf die Uhr, denn in der Regel heißt es nun zunächst warten.

Geht das nicht komfortabler – und womöglich umweltschonender? Denn spritsparend ist der permanente Stop-

and-go-Verkehr sicherlich nicht. Es geht – mit sogenannten Mautboxen an Bord begleitet der Reisemobilist die Gebühren in einigen Ländern bargeldlos. Beim Passieren speziell ausgewiesener, in der Regel leerer Fahrspuren an den Mautstellen wird der Wegezoll automatisch und elektronisch abgebucht. Die Vorteile liegen auf der Hand: Kein Schlangestehen und Zeitverlust dank separater Express-Fahrspur, kein lästiges Bargeldgesuche an den herkömmlichen Bezahlhäuschen, keine Schranke, die ohne passendes Münzgeld unten bleibt oder weil die Karte am Automaten mal wieder nicht akzeptiert wird. Und nicht zu vergessen: Das Rangieren gefährlich nahe an den Bezahlschaltern entfällt – gerade für Fahrer größerer Reisemobile ein Segen.

Einzeln oder alles in einer Box?

Welche Boxen gibt es und wo kann ich sie kaufen? Wie hoch sind die Gebühren und ist die Box für 3,5 Tonnen ausgelegt oder geht da mehr? Das alles finden Sie in der Tabelle auf den Seiten 20 und 21.

Mediterrane Ufer, mondäne Orte und schroffe Jurahöhen
– das andere Gesicht der Schweiz.

Se(e)henswert

Von Philipp Pilson





STELLPLATZ-TESTER

Philipp Pilson erfreute sich an der abwechslungsreichen und so untypischen Seite der Schweiz, am Flair und den vielen Genüssen für die Sinne.

Dreiseenland und Genferseegebiet locken mit klaren Wassern, sanften Hügeln voller Weinreben und mittelalterlichen Orten von Welt-rang. Wie wohnmobilfreundlich zeigt sich die Region?

10
geprüfte
Stell- und
6
geprüfte
Campingplätze



🚗 Reisemobil-Stellplatz; 🏕️ Campingplatz

DK-8000 Århus **kr 175**
<10 m

 **Marselisborg Havn, Marselisborg Havnevej 54**, ☎ +45(0)60981977 Am östlichen Ende des Yachthafens

POS: 56°8'20.54"N/10°12'58.33"E, Karte DK1 (S.91), B3
Platz: 🚐 = 20 auf Asphalt, Schotter. 🐕 = 25 (13A) 🚻 WC CHEM GRAD ☑️. Strand/Sauna auf dem Platz. Check-out bis 12:00 Uhr. Geöffnet: 1.4.-15.11.

Preis: Ab 175 kr inkl. Wasser, Entsorgung, WC, Müll-Entsorgung, Kurtaxe, WLAN. Strom 2,75 kr/kWh, Dusche 7 kr/3 min, Trockner 15 kr, Waschmaschine 28 kr. Wohnmobile bis 6m Länge 175 kr, 6-9 m 185 kr, ab 10 m 195 kr. Bei Vorauszahlung von 4 Nächten ist die 4. Nacht kostenlos. Bezahlung über Handy oder am Automaten hinter dem Hafencenter.

Kontakt: Nina Elm-Larsen, Mobil: +45(0)60981977, nl@marselisborghavn.dk, www.marselisborghavn.dk

Distanz: 🍴 = weitere Restaurants in 0,1 km, 🏠 0,1 km, 🛒 1 km, 🚗 2 km.

Gastro: Warme Küche 12:00-22:00 Uhr.
Freizeit: 🏊 1 km, 🏖️ 1 km, 🚲 0,1 km. Radfahren, Wassersport, Strand 0,5 km.

POI: Aarhus 2 km.

DK-5560 Årup **gratis**
<10 m

 **MENY Årup, Kirkegade 10**, ☎ +45(0)64431259 Bei einem Lebensmittelladen

POS: 55°22'47.46"N/10°2'47.77"E, Karte DK1 (S.91), B4
Platz: 🚐 = 3 auf Asphalt. 🐕 CHEM GRAD. Ganzjährig geöffnet.

Preis: Übernachtung gratis.
Kontakt: Meny, Mette Krag, ☎ +45(0)64431259, mette.krag@meny.dk, meny.dk/butik/meny-aarup

Distanz: 🛒, 🏠, 🏠 0,2 km, 🍴 = 0,5 km.

Gastro: Restaurant Aarup Hotel.
Freizeit: Wandern, Radfahren.
POI: Terrariet Vissenbjerg 6 km.

DK-5466 Asperup **kr 125**
<10 m

 **Skovlund Camping, Kystvejen 1**, ☎ +45(0)64481477 Vor dem Campingplatz

POS: 55°30'23.40"N/9°53'58.41"E, Karte DK1 (S.91), B4
Platz: 🚐 = 10 auf Pflaster, Rasengittersteinen. 🐕 = 50 🚻 WC CHEM GRAD ☑️. 🚲 nur bei Gruppen. Geöffnet: 1.4.-30.9.


Preis: 125 kr inkl. Wasser, Entsorgung, Dusche. Jede weitere Pers. 90 kr, Kind (2-11 J.) 65 kr, Strom 20 kr, WLAN 30 kr, Waschmaschine 30 kr, Trockner 30 kr.

Kontakt: Benny Laursen, ☎ +45(0)64481477, skovlund@firstcamp.dk, www.skovlund-camping.dk

Distanz: 🍴 = 0 km, weitere Restaurants in 4 km, 🛒 4 km, 🚗 4 km.

Gastro: Mehrere Restaurants 4 km. Café am Platz (geöffnet vom 1.7.-15.8.).
Freizeit: Tennis, Radfahren, Minigolf, Schwimmen.

DK-5610 Assens **kr 100**
<10 m

 **Reisemobilstellplatz Bang, Lilletoftevej 7**, ☎ +45(0)64791316 Am B&B mit rund 65 ha Land, einem großen Garten und schöner Aussicht


POS: 55°16'55.10"N/9°59'18.26"E, Karte DK1 (S.91), B4
Platz: 🚐 = 10 auf Wiese. 🐕 = Keine Hunde im Haus/Garten. Ganzjährig geöffnet.

Preis: 100 kr inkl. Strom, Wasser, Kurtaxe.
Kontakt: Frau Britta Bang, ☎ +45(0)64791316, bang.liltofte@mail.dk

Distanz: 🏠 1,1 km, 🍴 = 6 km, weitere Restaurants in 6,5 km, 🚗 6 km, 🛒 6 km.

Gastro: Frühstücksservice.
Freizeit: 🏊 14 km, 🚲 6 km. Aufenthaltsraum mit Billiard/anderen Spielen, Strand in Saltofte 6 km, Golfplatz in Glamsbjerg 14 km, Salzwasser-Engelsee 15 km.
POI: Hafenstadt Assens 6 km, Schloss mit Park/Automuseum 22 km.

DK-5610 Assens **kr 155**
<8 m

 **Wohnmobilstellplatz an der Marina Assens, Næsvej 29**, ☎ +45(0)64713580 Auf einer Landzunge mitten in der Marina



POS: 55°16'5.08"N/9°53'2.13"E, Karte DK1 (S.91), B4
Platz: 🚐 = 12 auf Schotter. 🐕 = 12 (13A) 🚻 WC CHEM ☑️ 🚲. Sepkey für Sanitäranlagen, Restgeld wird zurücküberwiesen. Im Winter kein Service. Ganzjährig geöffnet.

Preis: 155 kr inkl. Strom, Dusche, Kurtaxe, WLAN. WC 60 kr.

Kontakt: Assens Marina, ☎ +45(0)64713580, amba@assens-marina.dk, www.assens-marina.dk

Distanz: 🛒 0,5 km, 🏠 1 km, 🏠 1,1 km, 🍴 = 1,2 km.

POI: Bågå 1,1 km, Museum Vestfyn 1,7 km, Aborg Strand 7,1 km, Øksnebjerg-Stein 10 km.

DK-4941 Bandholm **kr 155**
<10 m

 **Wohnmobilstellplatz Bandholm Strand, Strandparken 10**, ☎ +45(0)21477456 Ruhig, direkt am Wasser und fünf Minuten von Bandholm entfernt

POS: 54°50'23.29"N/11°28'45.50"E, Karte DK1 (S.91), C5
Platz: 🚐 = 50 auf Wiese. 🐕 = 50 (16A) 🚻 WC CHEM GRAD ☑️. Ganzjährig geöffnet.

Preis: 155 kr inkl. Wasser, Entsorgung, WC, Müll-Entsorgung, WLAN, Kurtaxe. Strom 25 kr/5 kWh, Dusche 10 kr/4 min.


Kontakt: Frau Birgitte L H Pedersen, ☎ +45(0)21477456, info@bandholm-stellplatz.dk, www.bandholm-stellplatz.dk

Distanz: 🏠 1 km, 🍴 = 1 km, 🏠 1 km, 🛒 1 km, 🚗 1 km.

Freizeit: 🏊 1 km. Kleiner Hafen mit Fährverbindung nach Askø.

POI: Bandholm Frugtplantage 2,7 km, Maribo 10 km, Knuthenborg Safaripark 10 km.

DK-7190 Billund **€16,00**
<10 m

 **Billund Autocamperplads, Grenevej 5**, ☎ +45(0)23209509 Auf einer Wiese des weitläufigen Bauernhofs in Einzellage südlich des Ortes in ruhiger Lage



POS: 55°42'17.59"N/9°7'26.34"E, Karte DK1 (S.91), A4
Platz: 🚐 = 10 auf Wiese. 🐕 = Keine Hunde im Haus/Garten. Ganzjährig geöffnet.

Preis: 16 € inkl. Wasser, WC, Müll-Entsorgung, Kurtaxe, WLAN. Strom 5 €, Entsorgung 5 €, Dusche 1 €, Waschmaschine 5 €.

Kontakt: Joergen Uth, ☎ +45(0)23209509, joergenuth@hotmail.com, www.billund-autocamperplads.dk

Distanz: 🏠 2,5 km, 🍴 = 3,5 km, 🛒 3,5 km, 🏠 3,5 km.

Freizeit: 🏠 3 km. Tischtennis, Tischkicker, Golfplatz 4 km.
POI: Legoland und Lalandia in Billund 3,5 km, Givskud Zoo 26 km.

DK-7190 Billund **kr 210**
>12 m

 **Legoland Holiday Village, Ellehammers Alle 2**, ☎ +45(0)79511350 Separater Parkplatz für Reisemobile und Caravans beim Legoland

POS: 55°43'51.35"N/9°8'6.03"E, Karte DK1 (S.91), A4
Platz: 🚐 = 65 auf Schotterrasen. 🐕 = 250 (10A) 🚻 WC GRAD ☑️ 🚲. Mini-Zoo. 🏠 wird empfohlen. Anfahrt 24 h, Rezeption von 8:00-19:00 Uhr, Selbst-Check-In-Service. Ganzjährig geöffnet.

Preis: Ab 210 kr inkl. Wasser, Dusche, WC, Kurtaxe, WLAN, Kurtaxe. Strom 45 kr. Preis je nach Saison (siehe Website).

Kontakt: Family-Hostel og Kursuscenter, ☎ +45(0)79511350, reservation@legoland.dk, www.legoland-village.dk


Distanz: 🛒 0,1 km, 🍴 = 0,1 km, 🏠 0,5 km, 🏠 1,5 km.

Gastro: Knights Tavern Restaurant, Pirates' Inn Restaurant und Hotel Legoland Panorama am Platz.

Freizeit: 🏠 0,5 km. Golfclub Gyttgård, Zoo/Löwenpark Givskud 25 km.

POI: Lalandia 0,1 km, Legoland 0,5 km.

DK-6857 Blåvand **kr 130**
<10 m

 **Sternlicht, Tane Hedevej 48**, ☎ +45(0)40338441 Leicht abfallende Wiese in sehr ruhiger Lage hinter dem Hof, naturnah

POS: 55°32'55.32"N/8°9'10.68"E, Karte DK1 (S.91), A4
Platz: 🚐 = 8 auf Wiese. 🐕 = 7 (16A) 🚻 WC ☑️ 🚲. Zutritt nur für autarke Fahrzeuge. Geöffnet: 1.4.-1.10.

Preis: 130 kr inkl. Wasser, Müll-Entsorgung, Kurtaxe, WLAN. Strom 30 kr.

Kontakt: Helle Soltau, Mobil: +45(0)40338441, sternlicht@sternlicht.dk, www.sternlicht.dk


Anfahrt: Von Blåvand → Ho, 0,5 km vor dem Mini-200 auf der re. Seite (schmale Zufahrt am Hof vorbei).

Distanz: 🏠 0,1 km, 🚲 1,5 km, 🛒 1,5 km, 🏠 1,5 km.

Freizeit: 🏠 1,5 km, 🚲 1,5 km. Reiten, Bowling, Schwimmen, Golfplatz, Strand/Dünen 1,1 km.

POI: Zoo 0,2 km, Tirpitz Museum 1 km.

DK-5400 Bogense **kr 170**
<12 m

 **Autocamper Bogense, Vestre Havnevej 29**, ☎ +45(0)40211775 Am Ende der Anlegestelle, am alten Hafen in Bogense



POS: 55°34'6.47"N/10°4'42.42"E, Karte DK1 (S.91), B4
Platz: 🚐 = 12 auf Schotter. 🐕 = Keine Hunde im Haus/Garten. Anfahrt 24 h. Hafenkarte für WC-Nutzung. Ganzjährig geöffnet.

Preis: 170 kr inkl. Strom, Wasser. Nur Barzahlung vor Ort möglich.

Kontakt: Bogense Yacht Service, Per Østerhaab, Mobil:



★ ★ Reisemobil
★ ★ Reisemobil & Caravan

Gebührenpflichtig / kostenlos